

ROMÂNIA  
JUDEȚUL TIMIȘ  
COMUNA CĂRPINIȘ  
CONSILIUL LOCAL

**HOTĂRÂRE**  
privind aprobarea unor documentații cadastrale

Consiliul Local al Comunei Cărpiniș;

Având în vedere:

Raportul nr.22 din 06.01.2020 întocmit de Compartimentul urbanism, disciplina în construcții, precum și anunțul nr.23 din 06.01.2020 referitor la elaborarea proiectului de hotărâre;

-referatul de aprobare nr.21 din 06.01.2020 al d-lui primar Sima Ioan.

Luând în considerare că prezenta hotărâre este act autentic unilateral, conform art.269 din Legea nr.134/2010 privind Codul de procedură civilă, precum și faptul că a fost emisă în vederea operării unor documentații cadastrale în cartea funciară;

Ținând seama de avizul Comisiei pentru probleme de buget-finanțe, administrație publică locală, servicii și comerț, administrarea domeniului public și privat al comunei, amenajarea teritoriului și urbanism din cadrul Consiliului Local al Comunei Cărpiniș;

În baza prevederilor art.104, art.105 și art. 132 alin.(1) din Regulamentul de avizare, recepție și înscriere în evidențele de cadastru și carte funciară aprobat prin Ordinul nr.700/2014 al directorului general al Agenției Naționale de Cadastru și Publicitate Imobiliară, cu modificările ulterioare;

În temeiul art.129 alin.(1), alin.(2) lit.c) și alin.(6) lit. c) și art.196 alin.(1) lit.a) din Ordonanța de urgență a Guvernului nr.57/2019 privind Codul administrativ, cu completările ulterioare, adoptă prezenta

**HOTĂRÂRE:**

Art.1-Se aprobă documentația de dezmembrare a terenului situat în intravilanul localității Cărpiniș, aflat în domeniul privat al comunei Cărpiniș, înscris în CF nr.404550, nr.cadastral 404550, cu suprafața de 3.698 mp., în 3 loturi, conform Anexei nr.1 care face parte integrantă din prezenta hotărâre.

Art.2-Se aprobă documentația de modificare limite imobile vecine cu nr. cadastral 404407, nr.cadastral 403564 și nr.cadastral 403565, situate în intravilanul localității Cărpiniș, aflate în domeniul privat al comunei Cărpiniș, conform Anexei nr.2 care face parte integrantă din prezenta hotărâre.

Art.3-Se aprobă documentația de modificare suprafață pentru imobilul situat în intravilanul localității Cărpiniș, înscris în CF nr.403297, nr.top. 1875/379, de la 791 mp. la 831 mp., conform Anexei nr.3 care face parte integrantă din prezenta hotărâre.

Art.4-Cu ducerea la îndeplinire a prevederilor prezentei hotărâri se desemnează Compartimentul urbanism, disciplina în construcții.


Art.5-Prezenta hotărâre se publică pe site-ul propriu și, totodată, se comunică:

- Instituției Prefectului- Județul Timiș;
- Primarului Comunei Cărpiniș;
- Compartimentului urbanism, disciplină în construcții;
- Oficiului de Cadastru și Publicitate Imobiliară Timiș.

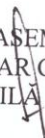
Cărpiniș, 20 februarie 2020

Nr.10

PREȘEDINTE DE ȘEDINȚĂ  
LOGOȘ CONSTANTIN



CONTRASEMNEAZĂ,  
SECRETAR GENERAL  
STĂNILĂ IOAN



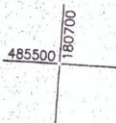
# PLAN DE AMPLASAMENT SI DELIMITARE A BUNULUI IMOBIL CU PROPUNERE DE DEZLIPIRE Scara 1:1000

Nr. cad.	Suprafata masurata a imobilului (mp)	Adresa imobilului
404550	3698	Carpinis, jud. Timis
Cartea funciara nr.		Unitatea Administrativ Teritoriala (UAT)
404550		CARPINIS



Lot 1  
Sact=3698mp  
Smas=3698mp

LEGENDA:



- - - - - limita dezmembrare

Situatia actuala (inainte de dezlipire)				Situatia viitoare (dupa dezlipire)			
Nr. cad.	Suprafata (mp)	Categoria de folosinta	Descrierea imobilului	Nr. cad. nou	Suprafata (mp)	Categoria de folosinta	Descrierea imobilului
404550	3698	A	Teren intravilan		1787	A	Teren intravilan
					966	A	Teren intravilan
					945	A	Teren intravilan
<b>Total</b>	<b>3698</b>	<b>A</b>	<b>Teren intravilan</b>	<b>Total</b>	<b>3698</b>	<b>A</b>	<b>Teren intravilan</b>

**CERTIFICAT DE EXECUTIE**  
 Ing. Popa Corneliu DE  
 Confirmarea masuraturilor pentru teren, conform planului de  
 documentație și a planului de amenajare și a planului de  
 teren 1629/30.08.2019  
 SC  
**INTERCAD**  
 SRL  
 Semnat de și stampilat de  
 S.A.S.A III

**CERTIFICAT DE AUTORIZARE**  
 Ing. Popa Corneliu DE  
 Confirmarea masuraturilor pentru teren, conform planului de  
 documentație și a planului de amenajare și a planului de  
 teren 1629/30.08.2019  
 Nr. 0006/29.09.2018  
**Corneliu POPA**  
 Data autorizării 29.09.2018

Inspector  
Confirm introducerea imobilului in baza de date integrata si  
atribuirea numarului cadastral

Stampila BCPI

Semnatura si stampila  
Data